SECAFI
Groupe ALPHA

CONSEIL
EXPERTISE
FORMATION

DIAGNOSTIC DE TERRITOIRE

Congrès de l'Union Locale CGT de Villefranche sur Saône

5 juin 2015

SECAFI

Diagnostic Stratégie Emploi
Société d'expertise comptable inscrite
au Tableau de l'Ordre de la région Rhône-Alpes

Direction Régionale Rhône-Alpes
Immeuble Le Green
241, rue Garibaldi – 69003 Lyon
Tél 04 78 63 60 63

SAS au capital de 2 245 092,50 €
312 938 483 RCS Paris
Numéro d'identification intracommunautaire
FR 88 312 938 483

Un territoire marqué par des décisions récentes de redécoupage

- **Communauté d'agglomération Villefranche-Beaujolais-Saône** (prise d'effet au 1er janvier 2014) - regroupement des intercommunalités et communes suivantes :
  - La communauté d'agglomération de Villefranche-sur-Saône regroupant Arnas, Gleizé, Limas et Villefranche-sur-Saône.
  - La communauté de communes Beaujolais Nizerand Morgon regroupant Cogny, Denicé, Lacenas, Montmelas-Saint-Sorlin, Rivolet et Saint-Cyr-le-Chatoux.
  - La communauté de communes Beaujolais Vauxonne regroupant Blacé, Le Perréon, Saint-Étienne-des-Oullières, Saint-Georges-de-Reneins, Saint-Julien, Salles-Arbuissonnas-en-Beaujolais et Vaux-en-Beaujolais.
  - Les communes de Jarnioux, Liergues et Ville-sur-Jarnioux dans le Rhône.
  - La commune de Jassans-Riottier dans l'Ain.

Soit un **total de 21 communes pour une population de 78 450 habitants**

- La **métropole de Lyon** ou **Grand Lyon** est une collectivité territoriale à statut particulier, située dans la circonscription départementale du Rhône, en région Rhône-Alpes. **Créée le 1er janvier 2015**, la métropole de Lyon remplace la communauté urbaine de Lyon et, dans le territoire de celle-ci, le département du Rhône. Elle exerce à la fois **les compétences d'un département et celles d'une métropole**.

Caractéristiques populationnelles
Métropole – hors Métropole

Caractéristiques populationnelles du territoire - Répartition Métropole-Hors Métropole

Peux d'écarts globalement dans les flux mais des densités de populations diamétralement opposées

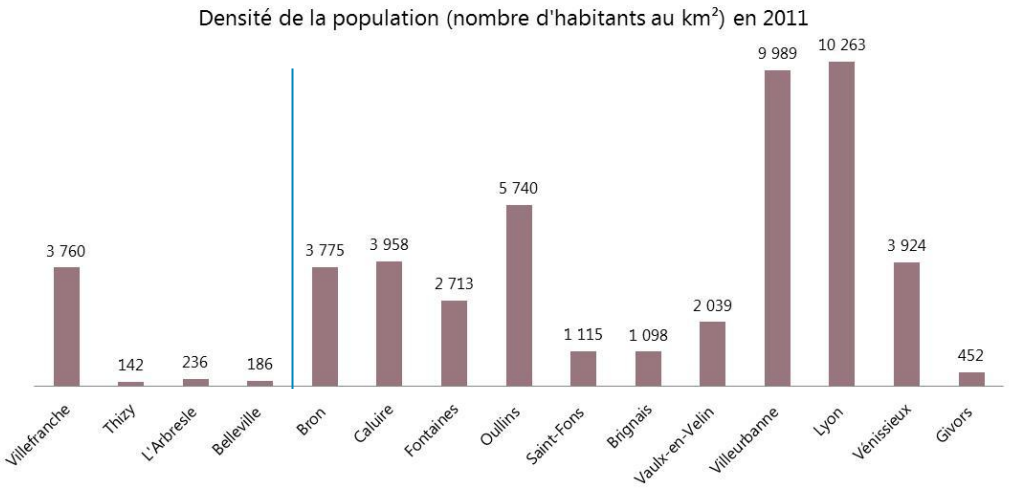

	Moyennes		
	Hors Métro	Métro	Ecart
Population			
Population en 2011	28 147,5	85 726	
Densité de la population (nombre d'habitants au km²) en 2011	1 080,9	4 097	
Superficie (en km²)	99,8	24	
Variation totale de la pop. : taux annuel moyen entre 2006 et 2011, en %	1,2	0,5	
Variation due au solde naturel : taux annuel moyen, en %	0,6	1,0	
Variation due au solde apparent des entrées sorties : taux annuel moyen , en	0,7	-0,5	
Nombre de ménages en 2011	11 695,5	40 103	

- **Belleville** montre le taux de **variation de la population totale le plus élevé** en raison d'entrées très importantes et d'un solde naturel moyen significatif. C'est l'inverse pour Caluire.
- La population de la Métropole aura augmenté de 0,5 %, avec une variation due à un solde naturel positif (Vaulx en Velin, Villeurbanne, Vénissieux) mais un niveau de fuite plus important (Oullins, Bron)
  - Fontaines, Oullins, Brignais montrent des soldes globaux négatifs

- Des écarts nets dans la densité de la population au Km²
  - La moyenne hors Métropole est de 1 080 individus contre 4 097 dans la Métropole
- Les variations de la population sont plus importantes hors Métropole (1,2% contre 0,5), les mouvements provenant autant du solde naturel que des entrées sorties.

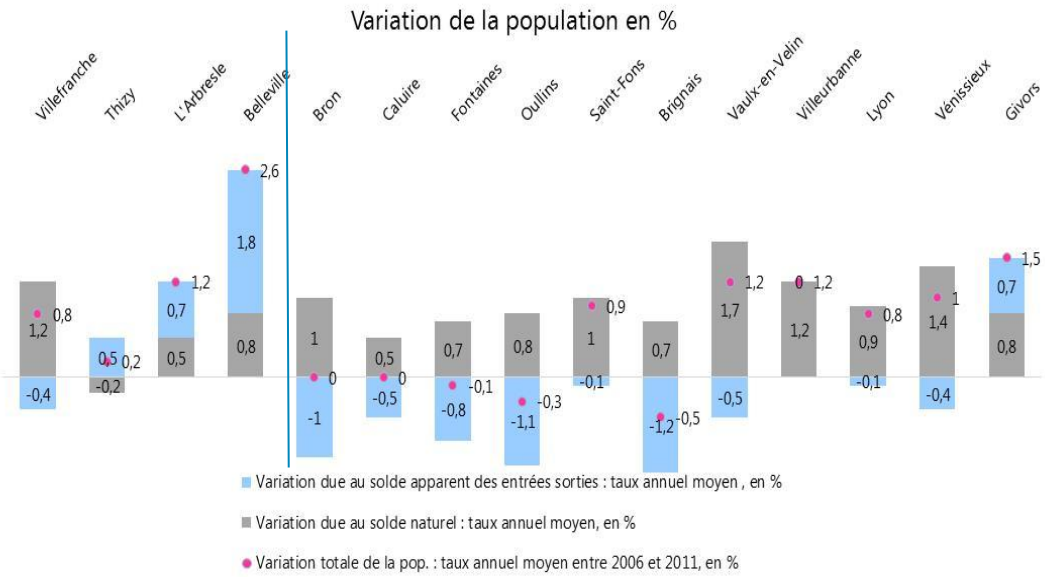

SECAFI Groupe ALPHA

Des indicateurs macro-économiques du logement largement en faveur du Pôle Métropolitain

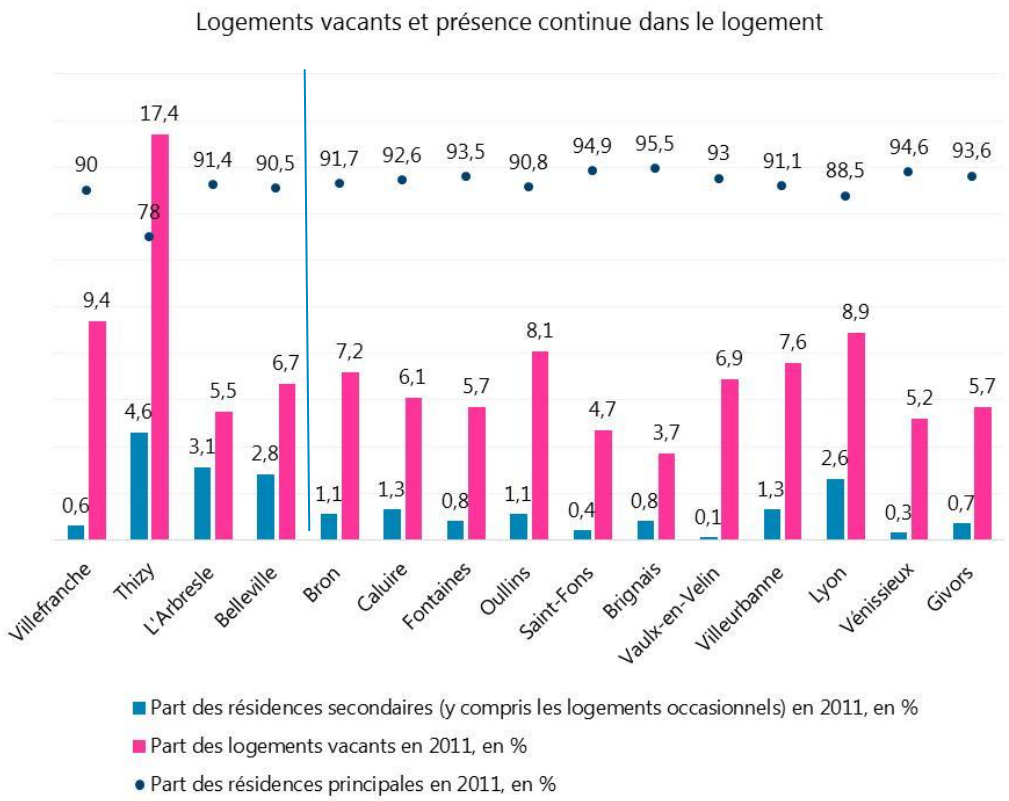

	Moyennes		
	Hors Métro	Métro	Ecart
Logement			
Nombre total de logements en 2011	13 134,3	44 462	
Part des résidences principales en 2011, en %	87,5	93	
Part des résidences secondaires (y compris les logements occasionnels) en	2,8	1,0	
Part des logements vacants en 2011, en %	9,8	6	
Part des ménages propriétaires de leur résidence principale en 2011, en %	55,3	47	

- Il existe des écarts significatifs en termes de logement entre les deux zones
  - Sur le **nombre de logements**, cet indicateur est directement corrélé avec la population présente et ainsi l'offre et la demande du territoire
  - Sur la part **des résidences principales**. Cet indicateur étant 5 points plus élevé dans la Métropole : présence continue dan le logement en raison de l'emploi
    - Thizy montre un taux particulièrement faible.
    - Symétriquement, la **part des résidences secondaires** est plus forte hors métropole (Villefranche, Thizy, L'Arbresle, Bellevile)
  - **Près de 4 point d'écarts de taux de vacance de logement entre les deux zones, en faveur de la Métropole**
    - Toutefois peu de significativité entre les villes et cantons eux-mêmes. Le taux est distordu par Thizy.
  - **La part de propriétaires est très largement plus forte hors métropole**.

Revenus : Peu d'éléments discriminants au global (Métropole-hors Métropole)
Mais des différences réelles entre cantons

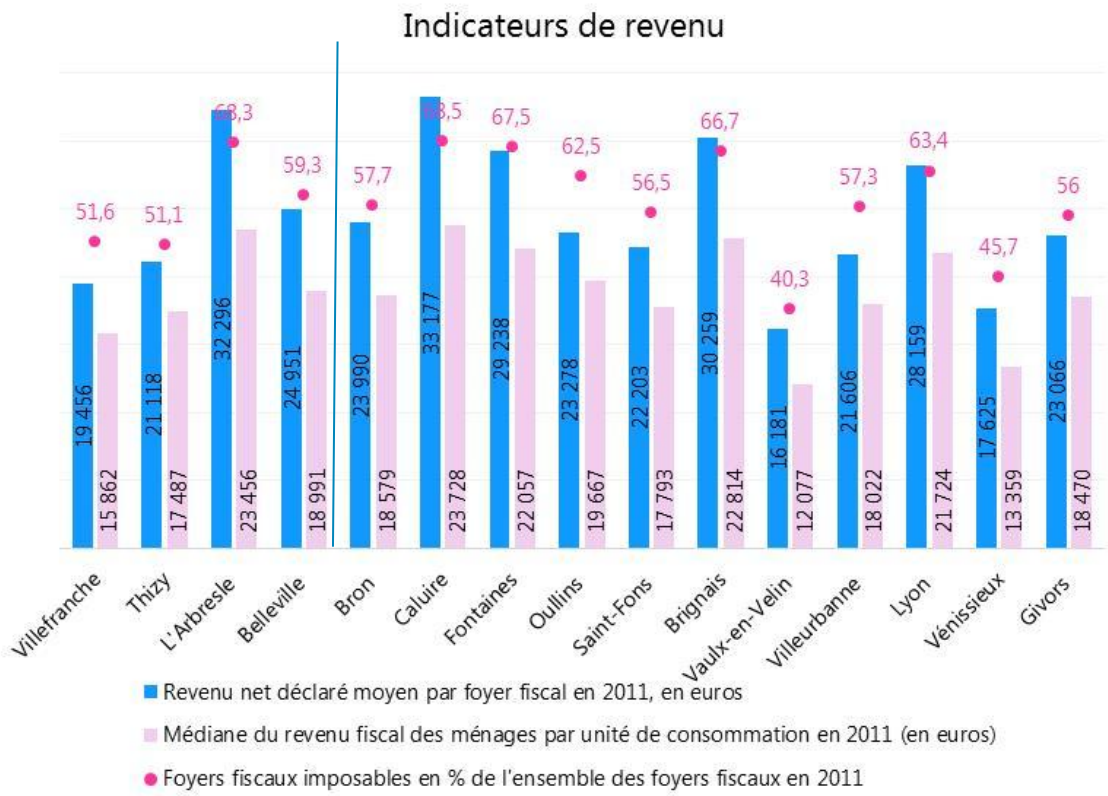

	Moyennes		
	Hors Métro	Métro	Ecart
Revenus			
Revenu net déclaré moyen par foyer fiscal en 2011, en euros	24 455,3	24 434,7	
Foyers fiscaux imposables en % de l'ensemble des foyers fiscaux en 2011	57,6	64,2	
Médiane du revenu fiscal des ménages par unité de consommation en 2011	18 949,0	20 829,0	

- Un revenu net moyen global déclaré en euros plus élevé hors métropole.
- Les médianes de revenus ne sont pas discriminantes.
  - Hors métropole la médiane est à 18,9 k€
    - L'Arbresle et Lyon Sud tirent la moyenne vers le haut (médiane entre 22 et 23,5 k€ annuels)
    - Le chiffre est le plus bas à Thizy (médiane 17,4 k€ annuels)
  - En Métropole la médiane est à 20,8 k€
    - Les indicateurs de revenus sont plus disparates dans le Pôle Métropolitain avec des bornes éloignées
    - Au niveau le plus bas Vénissieux et Vaulx en Vélin (médiane entre 12 et 13,5 k€ annuels)
      - Ces deux Cantons étant très largement en dessous de Thizy
      - Caluire et Lyon sont au niveau le plus haut (médiane de 21,7 à 23,7 k€ annuels)

SECAFI Groupe ALPHA

Des taux de chômage bien plus élevés en Métropole. Un tissu économique diamétralement opposé

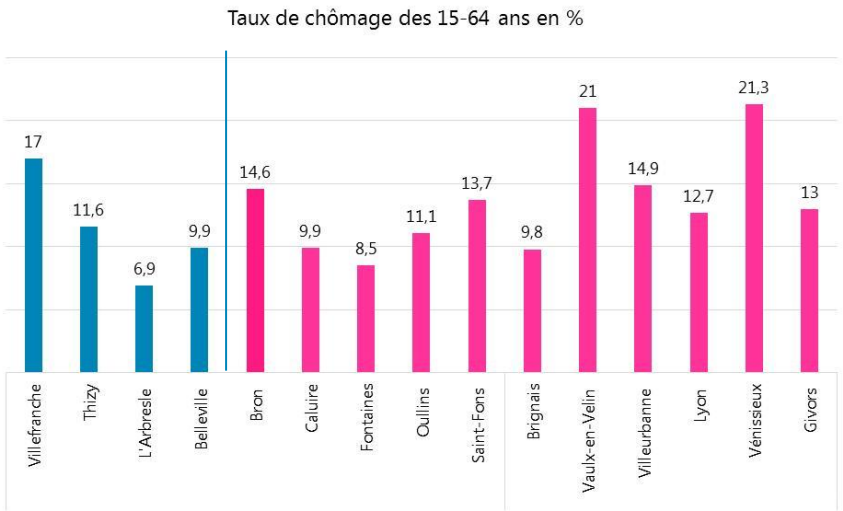

- Le taux de chômage des15-24 ans est de presque 2,4 points plus élevé en Métropole avec une moyenne de 13,7 %
  - Les bornes hautes : Vaulx en Velin et Vénissieux (plus de 21%)
  - Hors Métropole Villefranche et Thizy dépassent les 10%
- Le tissu économique est diamétralement opposé avec
  - Une part de ruralité et ainsi de domaines agricoles plus importante hors métropole (plus de 9 points d'écart)
  - Un écart net sur les services aux particuliers
    - Avec environ 12 points de plus pour la Métropole

	Moyennes		
	Hors Métro	Métro	Ecart
Établissements			
Nombre d'établissements actifs au 31 décembre 2012	3 057,0	9 781,5	
Part de l'agriculture, en %	13,2	1,0	
Part de l'industrie, en %	6,9	5,7	
Part de la construction, en %	9,7	11,4	
Part du commerce, transports et services divers, en %	58,5	68,0	
Vieillissement			
Personnes de plus de 60 ans en % de la population	21,7	19,8	

- Le taux de personnes âgées de plus de 60 ans est de deux points plus fort hors Métropole
- La moyenne en Métropole est rehaussée de quelques points du fait de la part importante de séniors à Caluire, et Fontaines.
  - Celle Hors Métropole, du fait de Thizy.

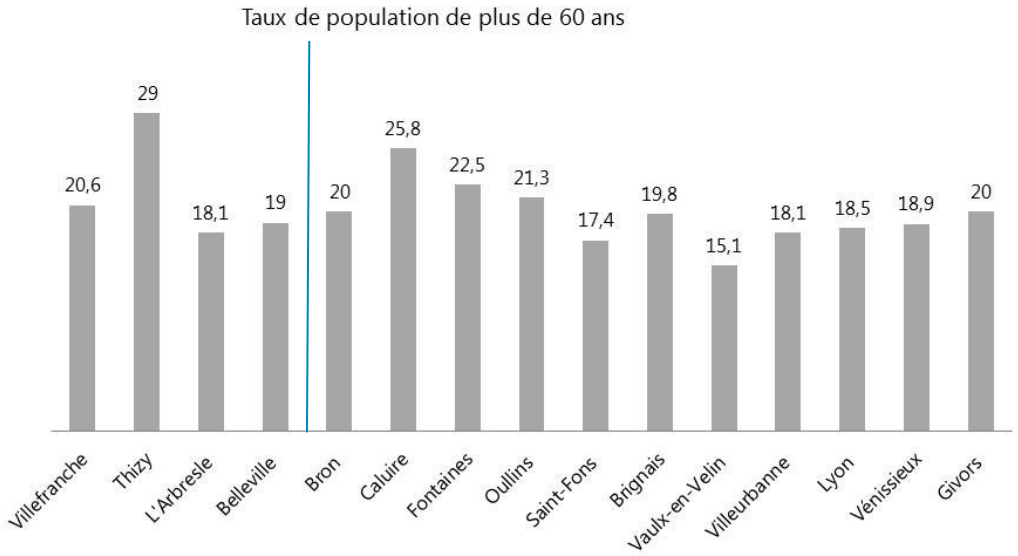

Population du territoire

Une population relativement jeune et très axée sur le secteur industriel au regard du département

Le territoire est composé d'une population relativement jeune

Population par grandes tranches d'âges en 2011 (en %)

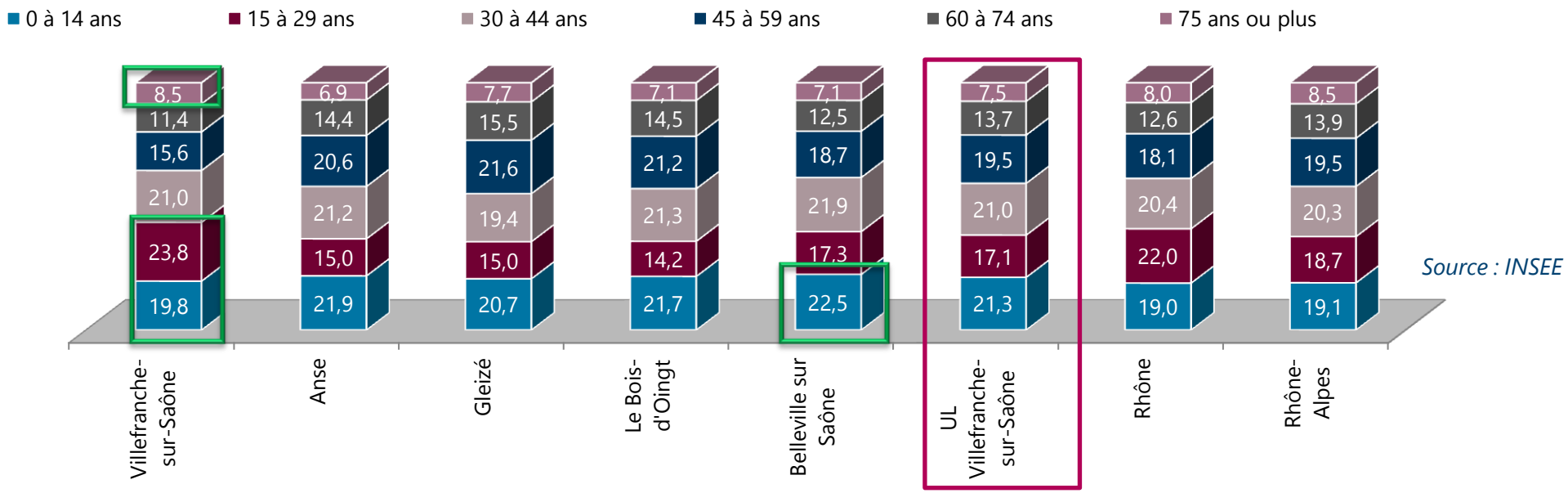

Source : INSEE

Le territoire étudié dispose d'une population relativement jeune par rapport au département du Rhône :

- Le canton de Villefranche-sur-Saône est le seul canton qui dispose d'une part de sa population de plus de 75 ans supérieure à celle du département (8,5 % vs 8 %).
- Mais celle-ci est compensée par une part importante de sa population entre 0 et 29 ans, plus conséquente que le département.
- Belleville-sur-Saône est le canton disposant d'une part de sa population la plus importante, entre 0 et 14 ans (22,5 % vs 19 % pour le Rhône).

Formation et éducation : des enjeux sur le territoire

Diplôme le plus élevé de la population non scolarisée de plus de 15 ans en 2011 (en %)

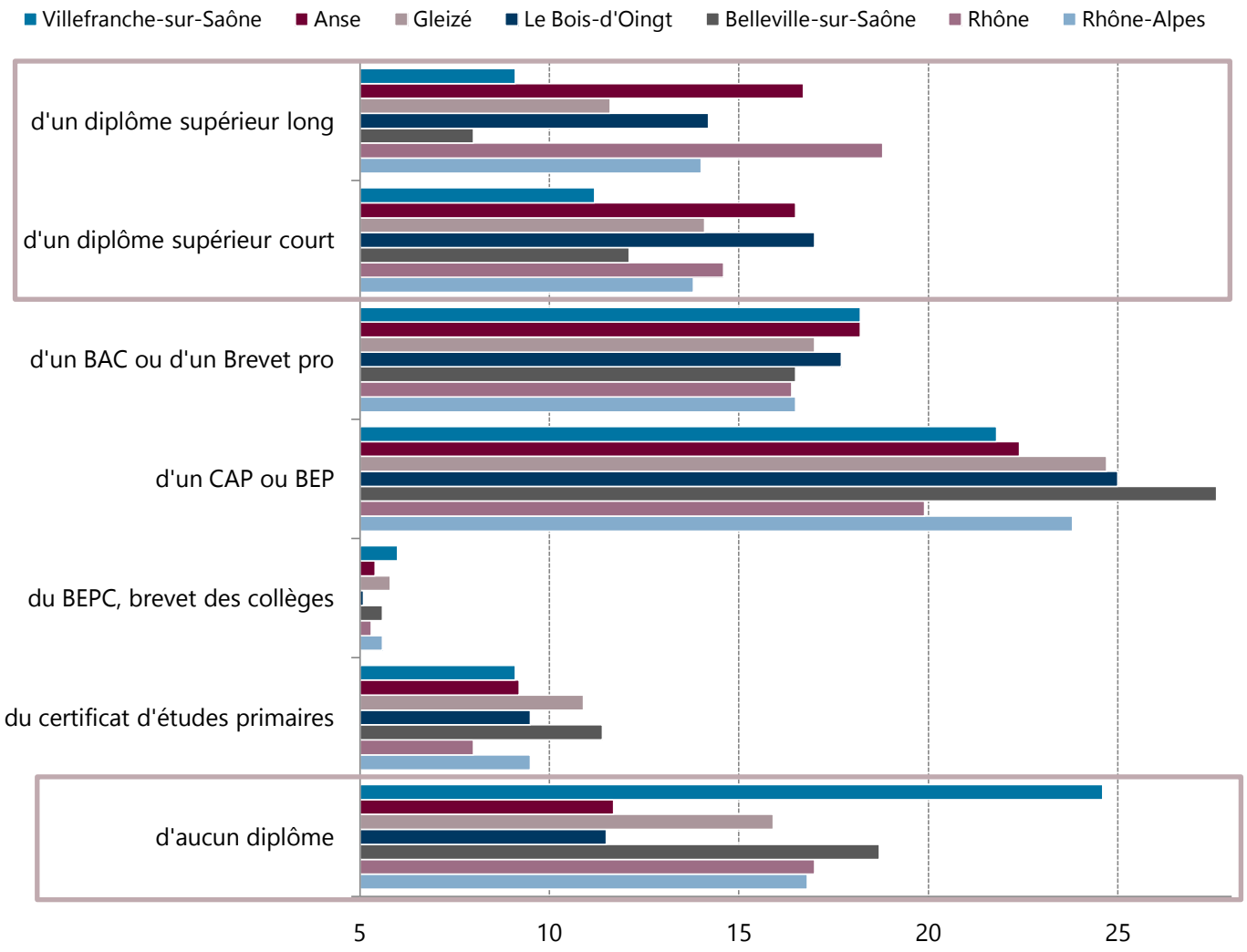

Source : INSEE

Il existe de vraies disparités sur le territoire concernant les diplômes supérieurs.

Le canton d' Anse dispose d'un nombre important de diplômés du supérieur (33,2 %) .

Les territoires de l'UL de Villefranche-sur-Saône disposent d'une part significative de leur population disposant d'un CAP ou BEP avec notamment 27,6 % de la population de Belleville.

Avec 24,6 %, Villefranche-sur-Saône comprend la plus forte population n'ayant aucun diplôme (vs 11,5 % pour Le Bois-d'Oingt).
La moyenne départementale étant de 17 %.

Une forte présence d'employés et de professions intermédiaires sur le territoire de l'UL de Villefranche-sur-Saône

Emplois par catégorie socioprofessionnelle en 2011 (en %)

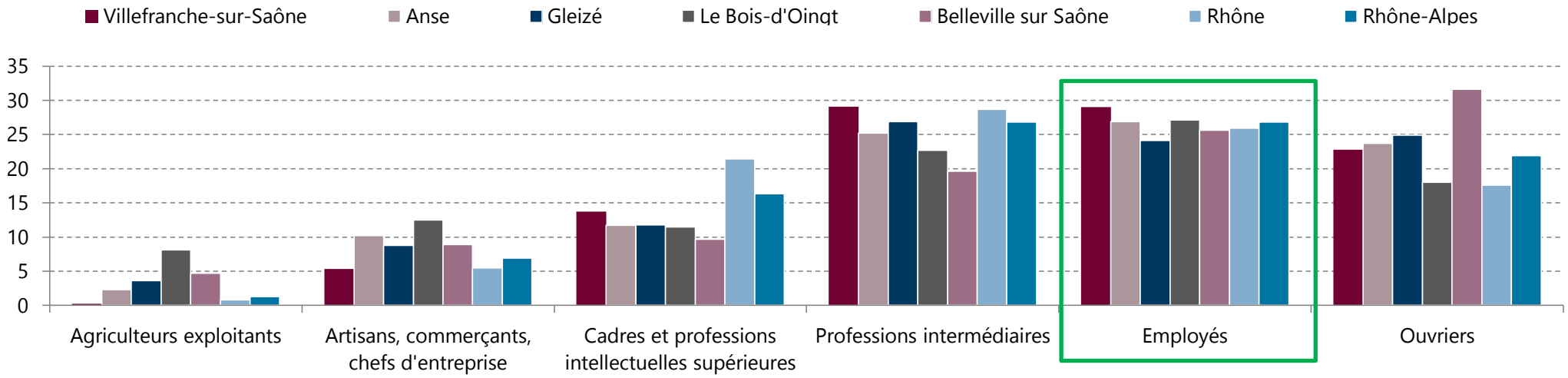

Source : INSEE

- **Au regard du département, le territoire de l'UL se caractérise par des emplois industriels (17 % vs 13,7 % pour le Rhône) :**
  - Avec 31,6 %, Belleville compte 1,8 fois plus d'ouvriers que le département (17,6 %). Au global, les cantons de l'UL disposent d'un nombre conséquent d'ouvriers en comparaison du département du Rhône.

- **Par ailleurs, avec 26,5 %, les employés constituent la principale catégorie socioprofessionnelle de l'UL de Villefranche-sur-Saône,** notamment dans le canton de Villefranche-sur-Saône (29 % vs 25,9 % pour le Rhône).

- **A contrario, au sein de l'UL, on constate une faible part de cadres et professions intellectuelles supérieures** (11,7 % pour l'UL contre 21,4 % pour le département et 16,3 % pour la région).

Diaporama de l'emploi dans la zone de Villefranche-sur-Saône

Les caractéristiques de l’emploi sur le territoire

Villefranche-sur-Saône représente plus de 8 % des emplois du Rhône

Si Villefranche-sur-Saône pèse 8,1 % de l'emploi départemental, l'évolution de l'emploi comparé à la région et au département est en baisse (-2 %)

	2013			2007 - 2013	
	Emplois	% Poids	*Nb. Etbs*	Diff. Emploi	Var. emploi
Rhône	659 598	8,1%	*42 861*	13 416	2,1%
Rhône-Alpes	1 868 100	2,9%	*147 475*	-16 774	-0,9%
Villefranche-sur-Saône	**53 666**	**-**	***4 744***	**-1 198**	**2,1%**
France	**17 702 851**	**-**	***1 419 992***	**-415 837**	**-2,3%**

En % de l'emploi régional

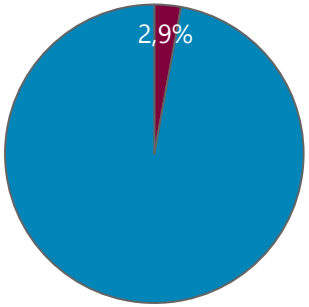

En % de l'emploi départemental

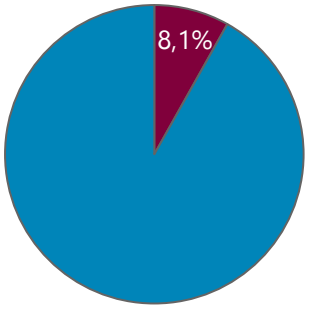

Evolution de l'emploi comparé à la France

(Indice base 100 en 2007, source ACOSS)

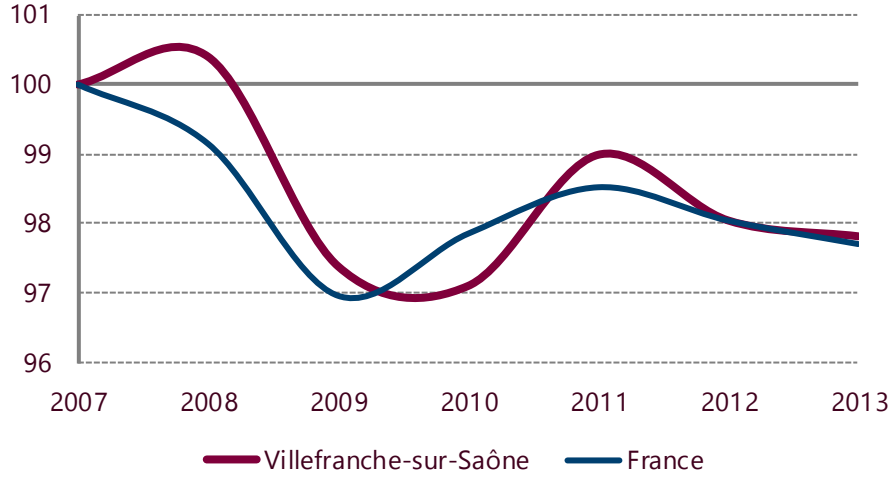

Evolution de l'emploi comparé à la région et au département

(Indice base 100 en 2007, source ACOSS)

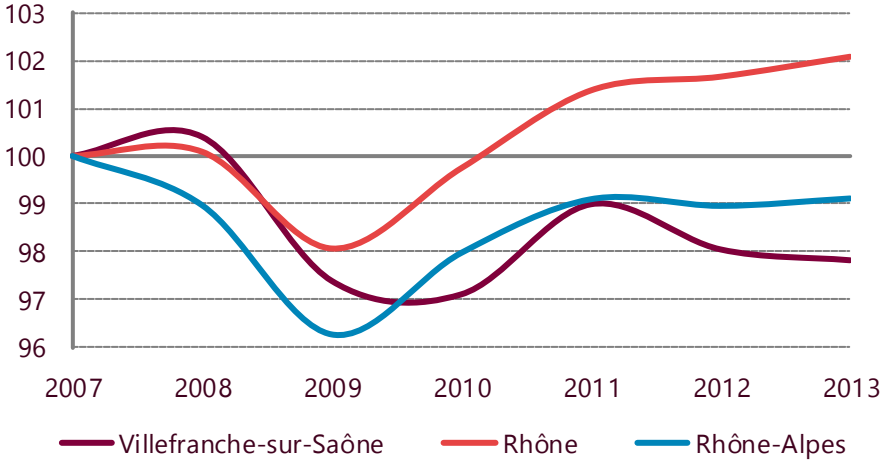

En 2013, les 10 premiers secteurs* représentent 74 % de l'emploi de Villefranche-sur-Saône dont 20 % concerne le commerce

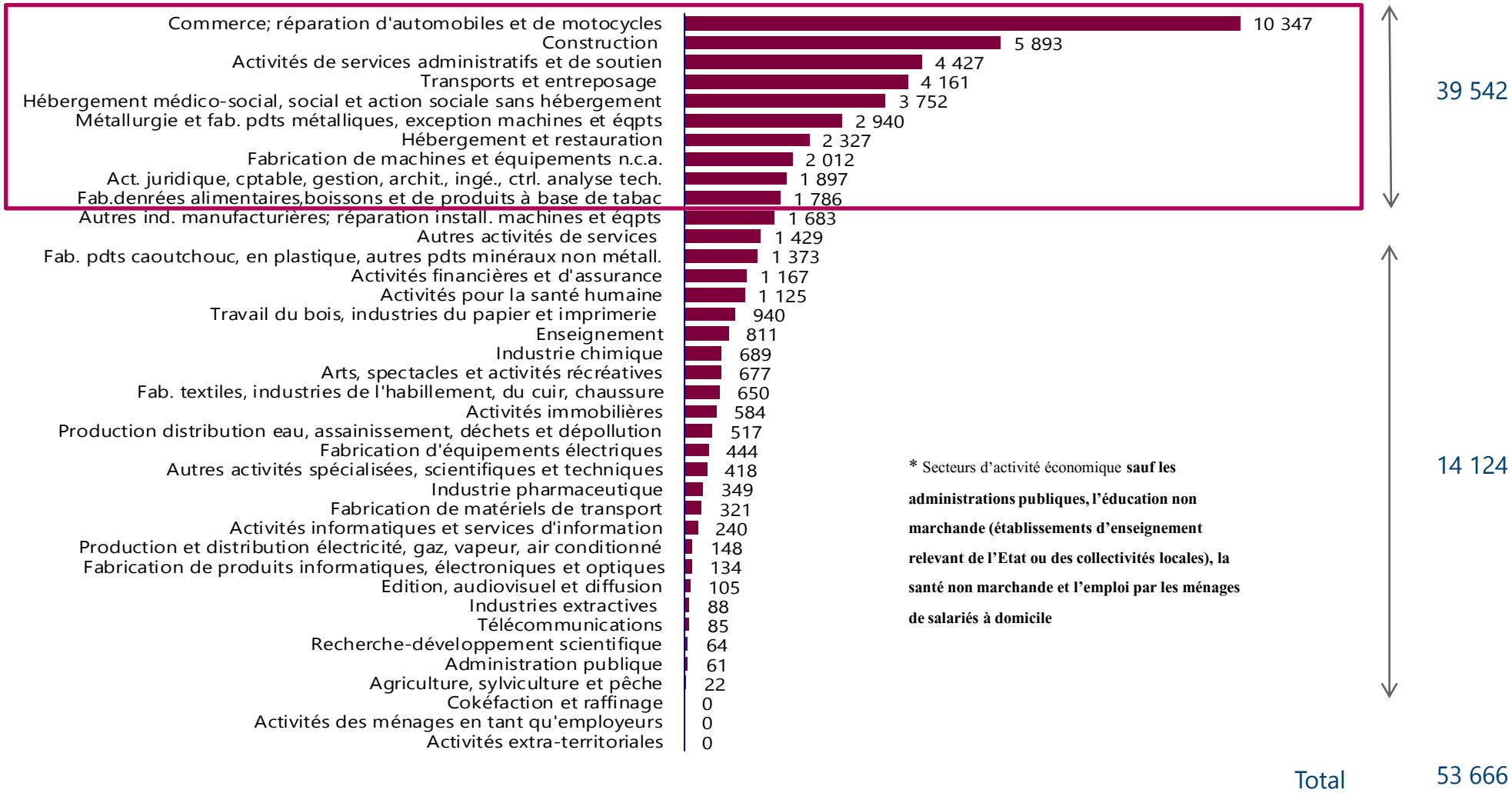

* Secteurs d'activité économique **sauf les administrations publiques, l'éducation non marchande (établissements d'enseignement relevant de l'Etat ou des collectivités locales), la santé non marchande et l'emploi par les ménages de salariés à domicile**

Principaux employeurs de la Zone d'Emploi

Blédina	1er employeur de Villefranche
Eiffage	
Alliance métal	Groupe Arcelor
Danfoss	a déménagé à Reyrieux
Harsco	Trévoux
Cervin	Nettoyage
St Jean industries	
Bayer	
Alloin	
Fontanel	Quincieux

Deux secteurs émergents au sein d'un environnement plutôt tertiaire : la fabrication de matériels de transports et l'agriculture

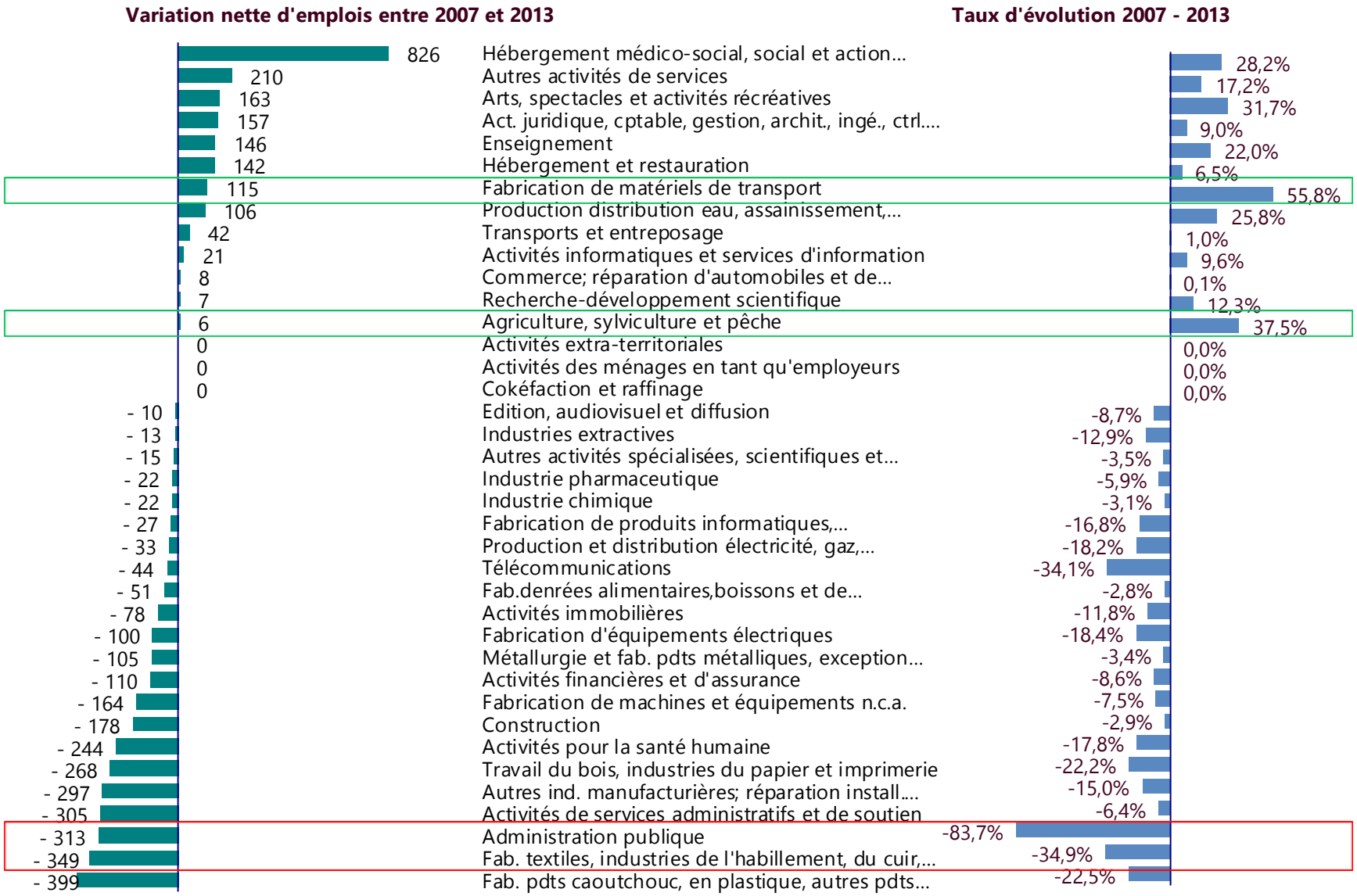

La zone de Villefranche-sur-Saône est dans la moyenne nationale pour son taux de croissance négatif de l'emploi (-2 %), avec une proportion importante d'emplois tertiaires…

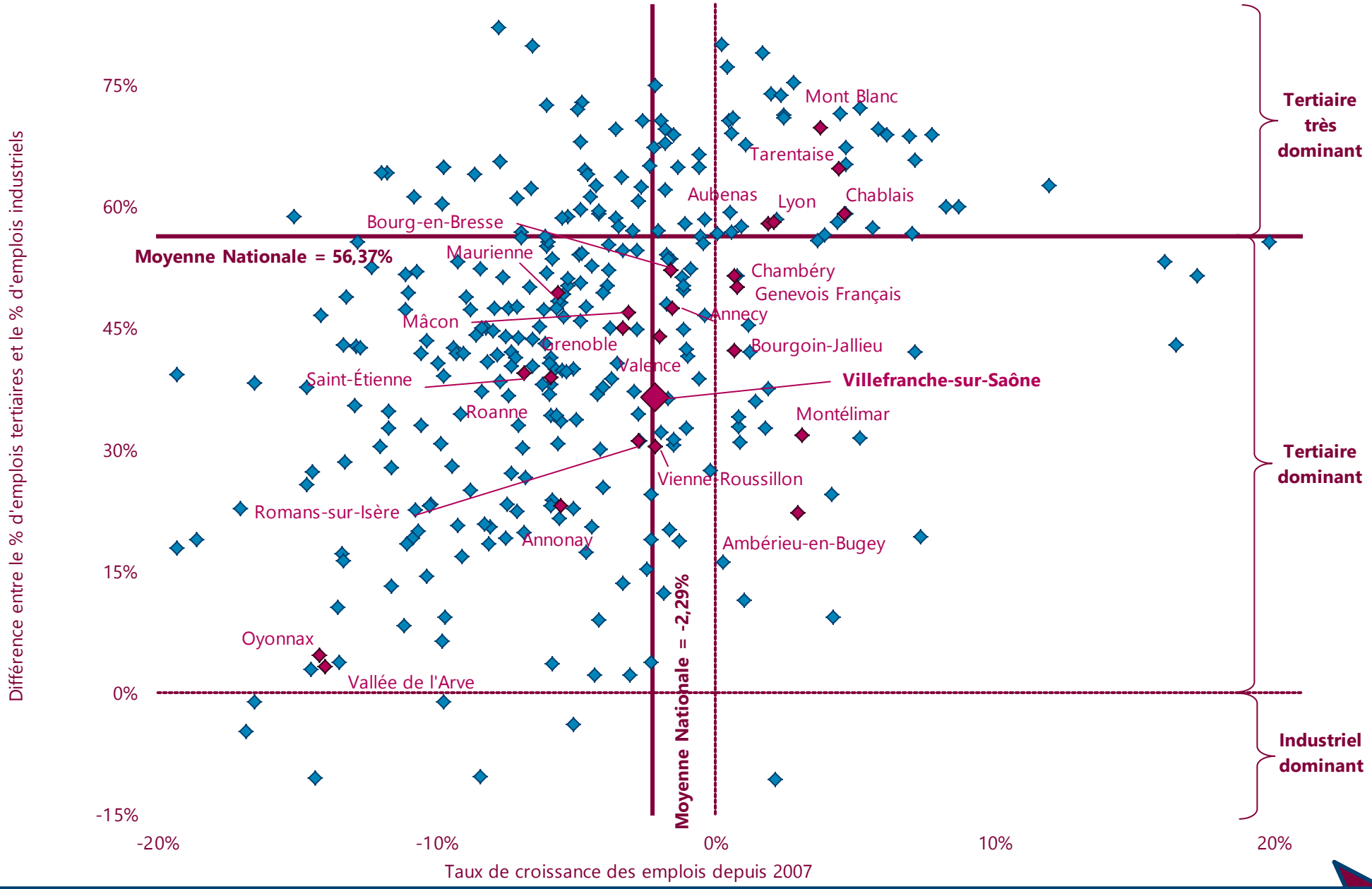

L’emploi de Villefranche-sur-Saône par branche d’activité

Le tertiaire : un secteur dominant au sein de Villefranche-sur-Saône avec près de 63 % des emplois sur la zone.

Avec une évolution de près de 5 % depuis 2007, le tertiaire est un secteur en forte croissance sur la zone d'emploi

	2013			2007 - 2013	
	Emplois	% Poids	*Nb. Etbs*	Diff. Emploi	Var. emploi
Rhône	503 425	6,7%	*32 337*	23 324	4,9%
Rhône-Alpes	1 308 615	2,6%	*108 564*	37 506	3,0%
Villefranche-sur-Saône	**33 677**	**-**	***3 172***	**603**	**4,9%**
France	**13 114 639**	**-**	***1 085 163***	**70 783**	**0,5%**

En % de l'emploi régional

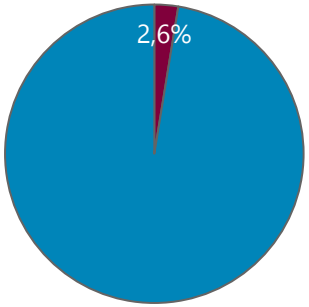

En % de l'emploi départemental

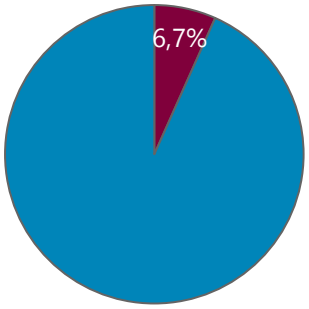

Evolution de l'emploi comparé à la France

(Indice base 100 en 2007, source ACOSS)

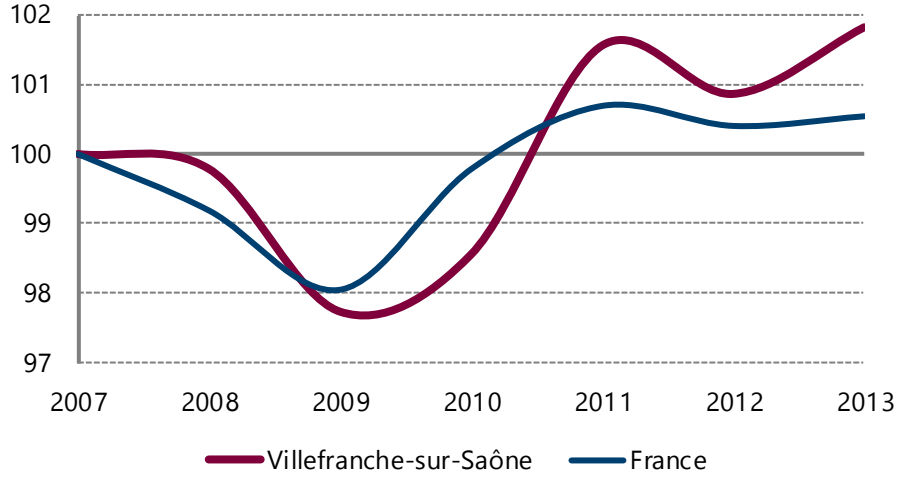

Evolution de l'emploi comparé à la région et au département

(Indice base 100 en 2007, source ACOSS)

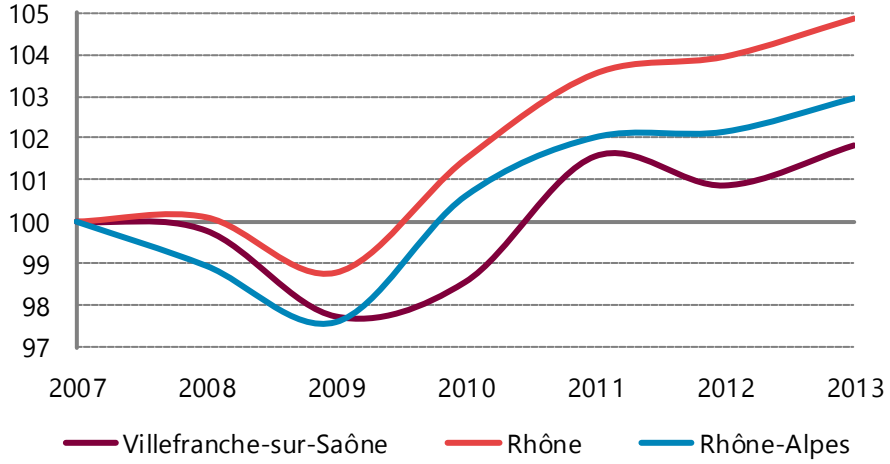

Représentant 13 % de l'emploi départemental, les emplois industriels de Villefranche-sur-Saône ont diminué plus légèrement que la région

	2013			2007 - 2013	
	Emplois	% Poids	*Nb. Etbs*	Diff. Emploi	Var. emploi
Rhône	108 296	13,0%	*6 336*	-9 898	-8,4%
Rhône-Alpes	402 736	3,5%	*22 407*	-49 504	-10,9%
Villefranche-sur-Saône	**14 074**	**-**	***853***	**-1 629**	**-8,4%**
France	**3 136 936**	**-**	***174 721***	**-399 658**	**-11,3%**

En % de l'emploi régional

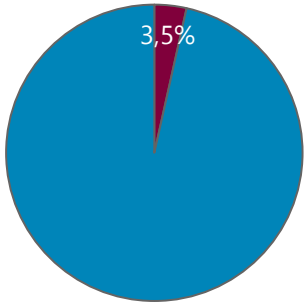

En % de l'emploi départemental

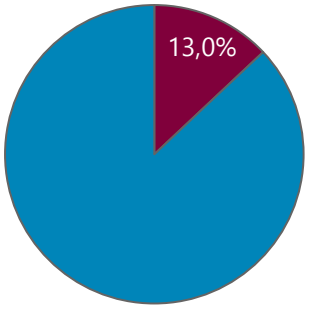

Evolution de l'emploi comparé à la France

(Indice base 100 en 2007, source ACOSS)

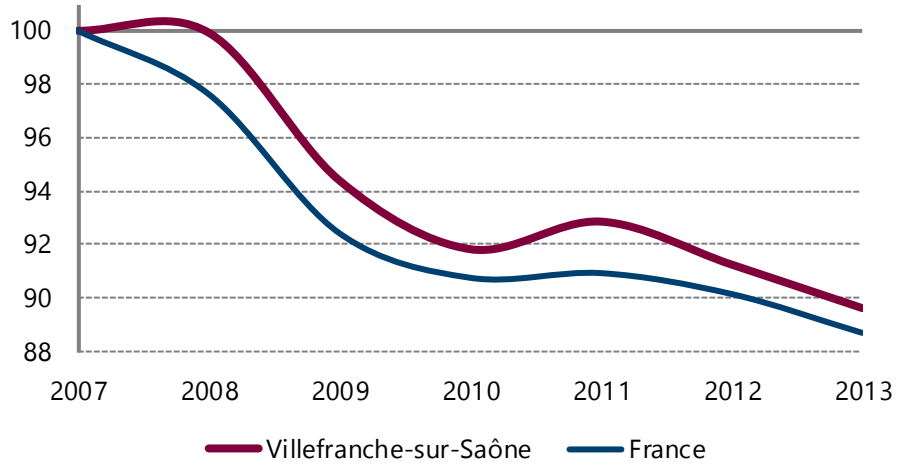

Evolution de l'emploi comparé à la région et au département

(Indice base 100 en 2007, source ACOSS)

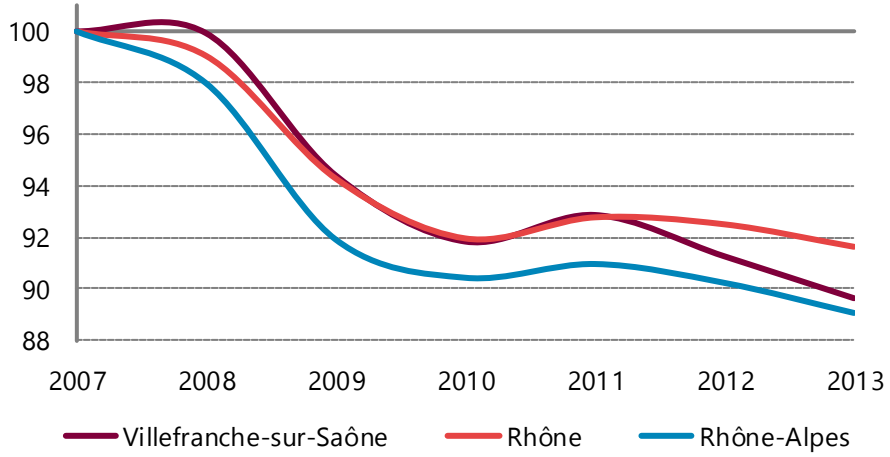

19 % des emplois privés (+10 000 emplois) appartiennent au secteur du commerce et réparations d'automobiles

	2013			2007 - 2013	
	Emplois	% Poids	*Nb. Etbs*	Diff. Emploi	Var. emploi
Rhône	100 995	10,2%	*11 043*	-2 122	-2,1%
Rhône-Alpes	304 160	3,4%	*35 402*	-1 822	-0,6%
Villefranche-sur-Saône	**10 347**	**-**	***1 204***	**8**	**-2,1%**
France	**3 006 803**	**-**	***347 509***	**-71 701**	**-2,3%**

En % de l'emploi régional

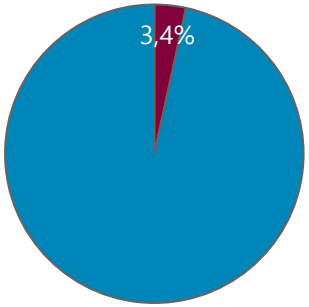

En % de l'emploi départemental

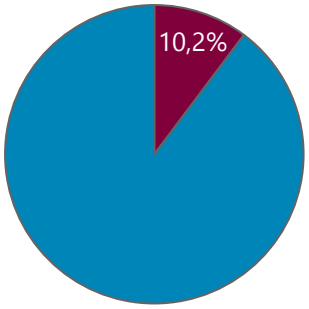

Evolution de l'emploi comparé à la France

(Indice base 100 en 2007, source ACOSS)

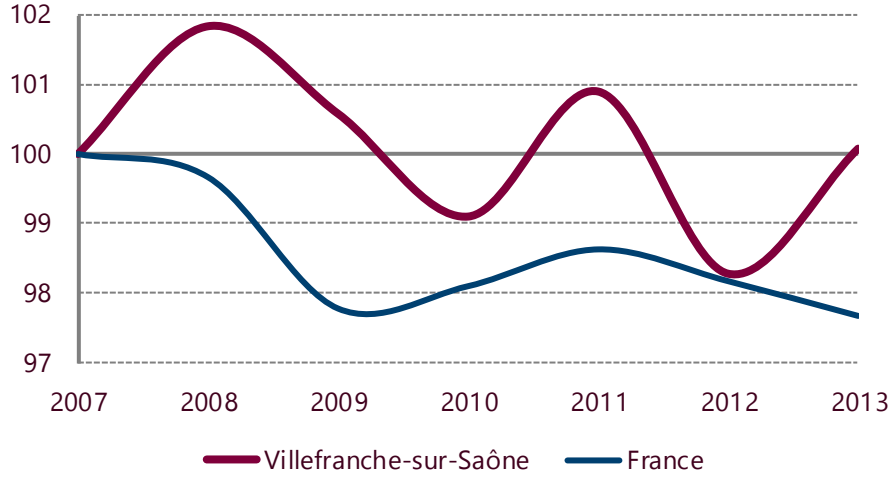

Evolution de l'emploi comparé à la région et au département

(Indice base 100 en 2007, source ACOSS)

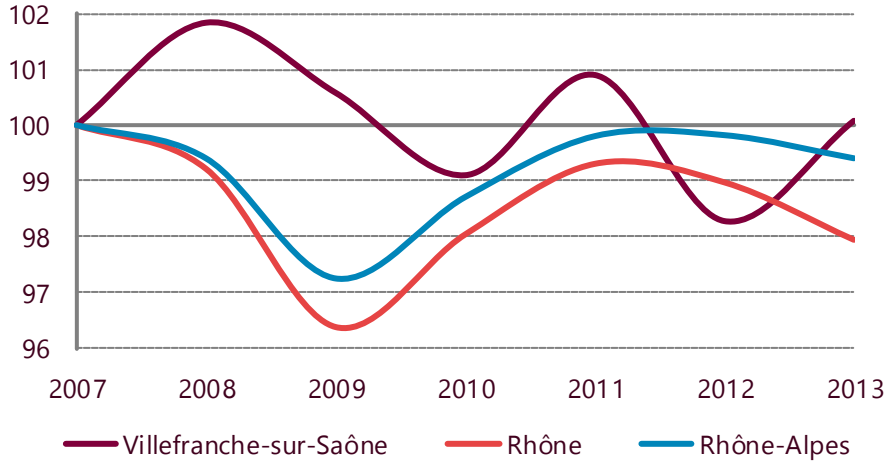

En 2013, les activités de construction représente 11 % des emplois privés : un secteur en baisse depuis 2008

	2013			2007 - 2013	
	Emplois	% Poids	*Nb. Etbs*	Diff. Emploi	Var. emploi
Rhône	47 747	12,3%	*4 183*	-84	-0,2%
Rhône-Alpes	156 442	3,8%	*16 438*	-4 883	-3,0%
Villefranche-sur-Saône	**5 893**	**-**	***717***	**-178**	**-0,2%**
France	**1 436 889**	**-**	***157 468***	**-87 756**	**-5,8%**

En % de l'emploi régional

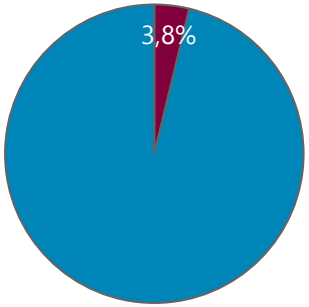

En % de l'emploi départemental

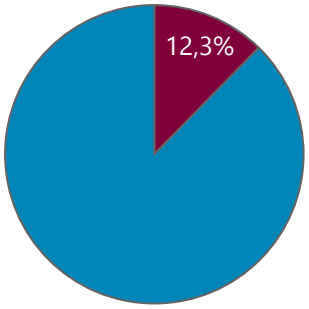

Evolution de l'emploi comparé à la France

(Indice base 100 en 2007, source ACOSS)

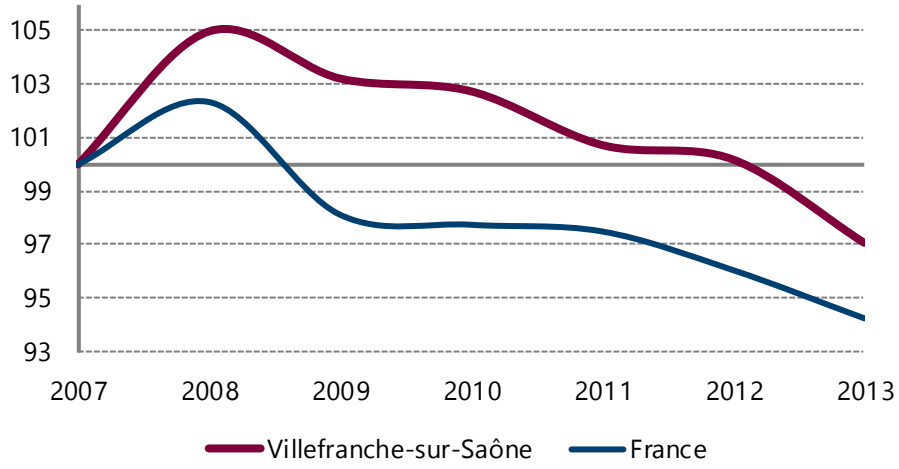

Evolution de l'emploi comparé à la région et au département

(Indice base 100 en 2007, source ACOSS)

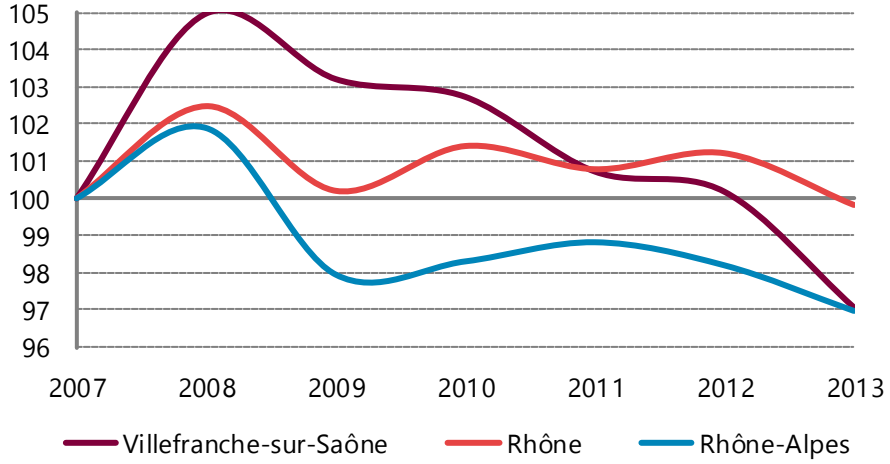

Villefranche-sur-Saône enregistre une hausse de plus de 25 % entre 2007 et 2013 dans le domaine de l'hébergement médico-social avec un taux d'emploi bien plus supérieur que la région et le département

	2013			2007 - 2013	
	Emplois	% Poids	*Nb. Etbs*	Diff. Emploi	Var. emploi
Rhône	35 992	10,4%	*820*	7 328	25,6%
Rhône-Alpes	118 703	3,2%	*2 487*	21 423	22,0%
Villefranche-sur-Saône	**3 752**	**-**	***94***	**826**	**25,6%**
France	**1 136 467**	**-**	***23 745***	**189 173**	**20,0%**

En % de l'emploi régional

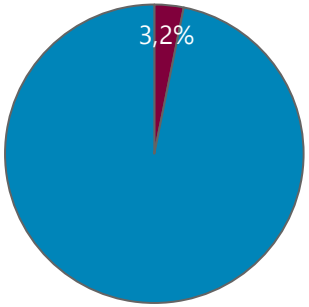

En % de l'emploi départemental

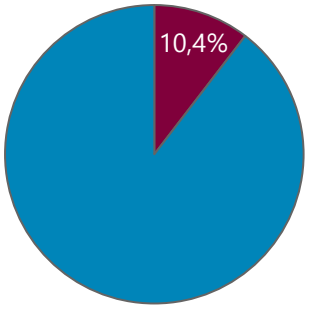

Evolution de l'emploi comparé à la France

(Indice base 100 en 2007, source ACOSS)

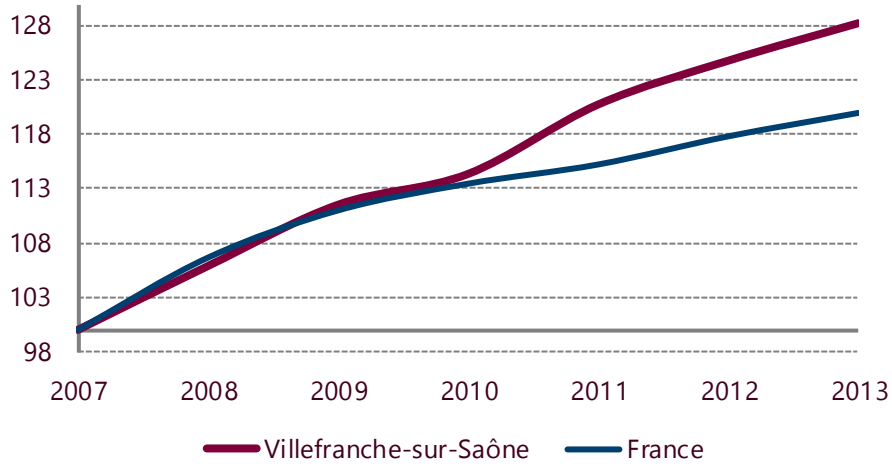

Evolution de l'emploi comparé à la région et au département

(Indice base 100 en 2007, source ACOSS)

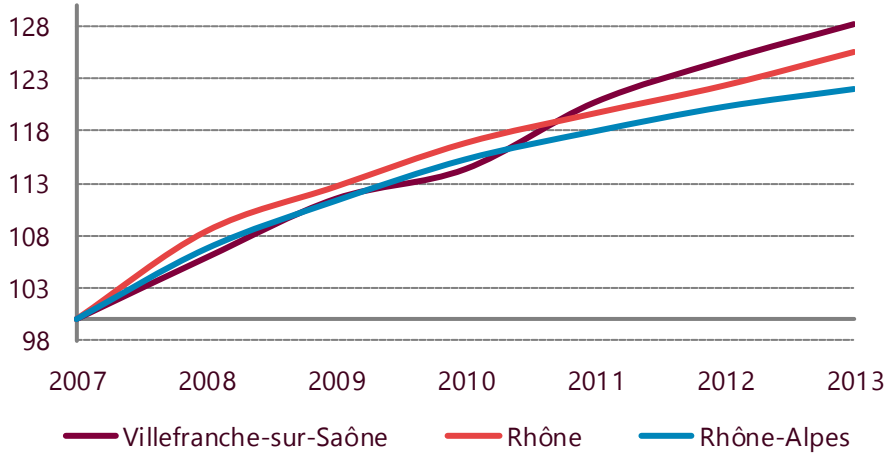

Malgré une baisse du taux d'emploi, la fabrication de denrées alimentaires, représentée notamment par Blédina reste un secteur important au regard du département (20,3 %)

	2013			2007 - 2013	
	Emplois	% Poids	*Nb. Etbs*	Diff. Emploi	Var. emploi
Rhône	8 804	20,3%	*1 288*	-241	-2,7%
Rhône-Alpes	43 310	4,1%	*5 219*	-1 415	-3,2%
Villefranche-sur-Saône	**1 786**	**-**	***208***	**-51**	**-2,7%**
France	**495 996**	**-**	***51 319***	**-21 054**	**-4,1%**

En % de l'emploi régional

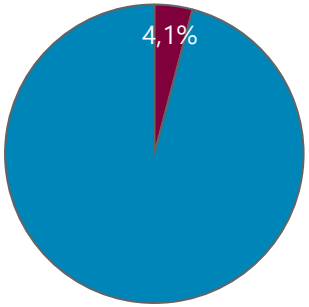

En % de l'emploi départemental

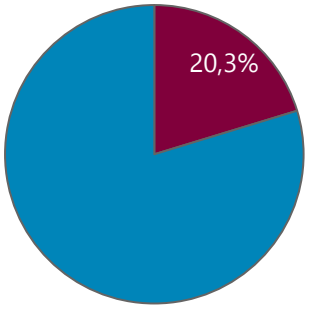

Evolution de l'emploi comparé à la France

(Indice base 100 en 2007, source ACOSS)

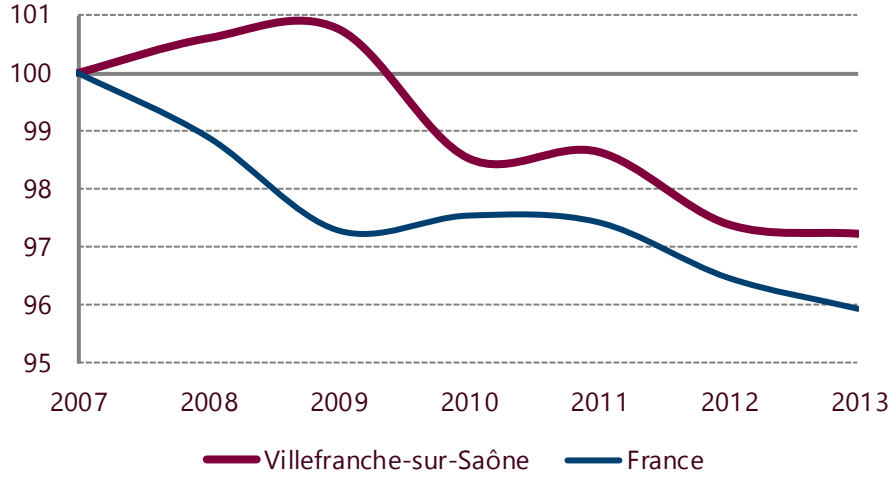

Evolution de l'emploi comparé à la région et au département

(Indice base 100 en 2007, source ACOSS)

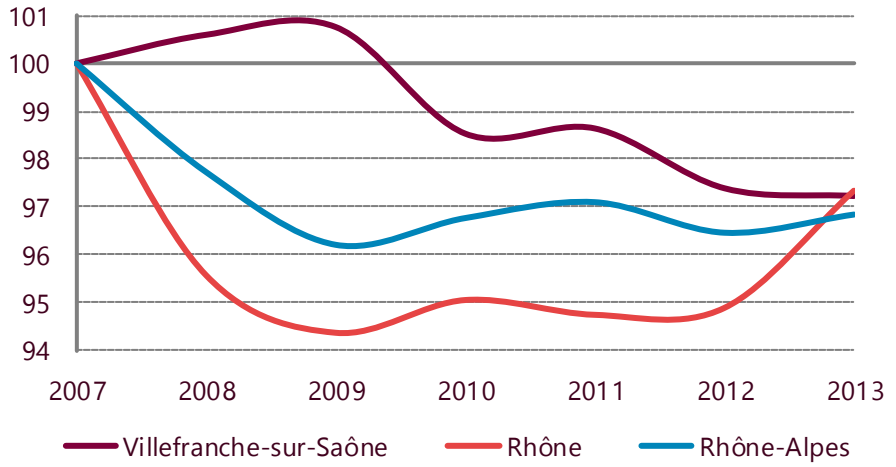

Depuis 2007, l'industrie du textile est un secteur en perte d'emplois. Villefranche-sur-Saône étant plus touché que le département et la région

	2013			2007 - 2013	
	Emplois	% Poids	*Nb. Etbs*	Diff. Emploi	Var. emploi
Rhône	4 252	15,3%	*725*	-1 976	-31,7%
Rhône-Alpes	17 996	3,6%	*2 127*	-7 685	-29,9%
Villefranche-sur-Saône	**650**	**-**	***63***	**-349**	**-31,7%**
France	**107 140**	**-**	***15 420***	**-40 403**	**-27,4%**

En % de l'emploi régional

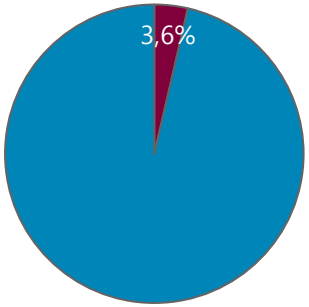

En % de l'emploi départemental

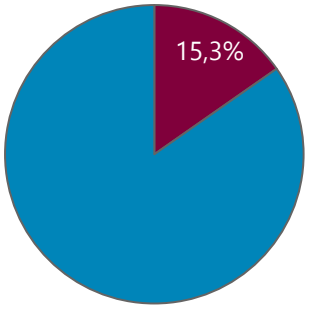

Evolution de l'emploi comparé à la France

(Indice base 100 en 2007, source ACOSS)

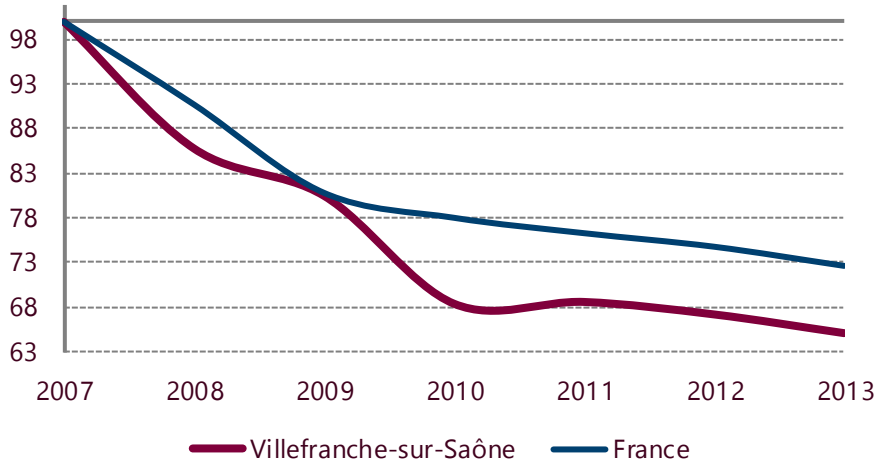

Evolution de l'emploi comparé à la région et au département

(Indice base 100 en 2007, source ACOSS)

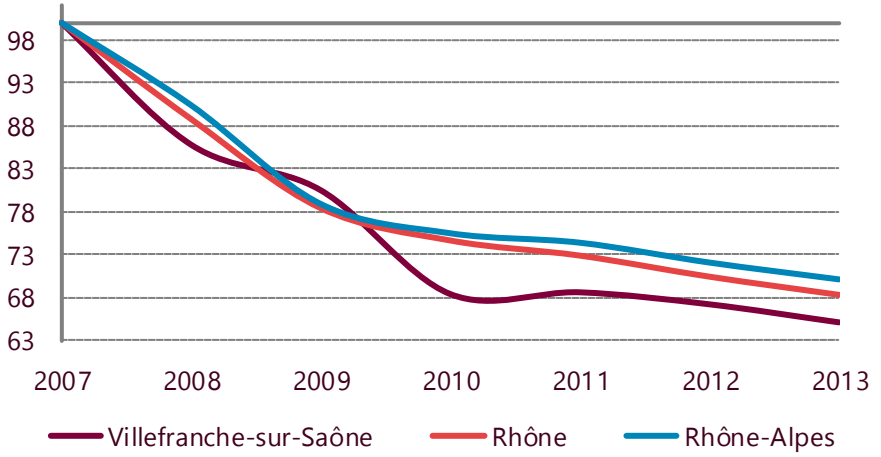

Depuis 2012, les emplois dans l'industrie chimique sont en hausse à Villefranche-sur-Saône

	2013			2007 - 2013	
	Emplois	% Poids	*Nb. Etbs*	Diff. Emploi	Var. emploi
Rhône	9 235	7,5%	*123*	-336	-3,5%
Rhône-Alpes	19 769	3,5%	*330*	-1 605	-7,5%
Villefranche-sur-Saône	**689**	**-**	***12***	**-22**	**-3,5%**
France	**137 819**	**-**	***3 453***	**-16 728**	**-10,8%**

En % de l'emploi régional

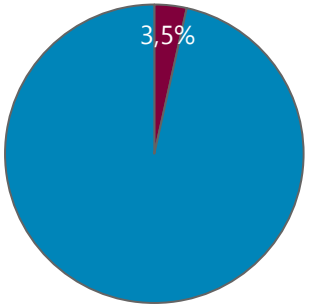

En % de l'emploi départemental

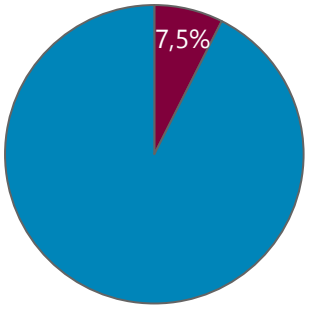

Evolution de l'emploi comparé à la France

(Indice base 100 en 2007, source ACOSS)

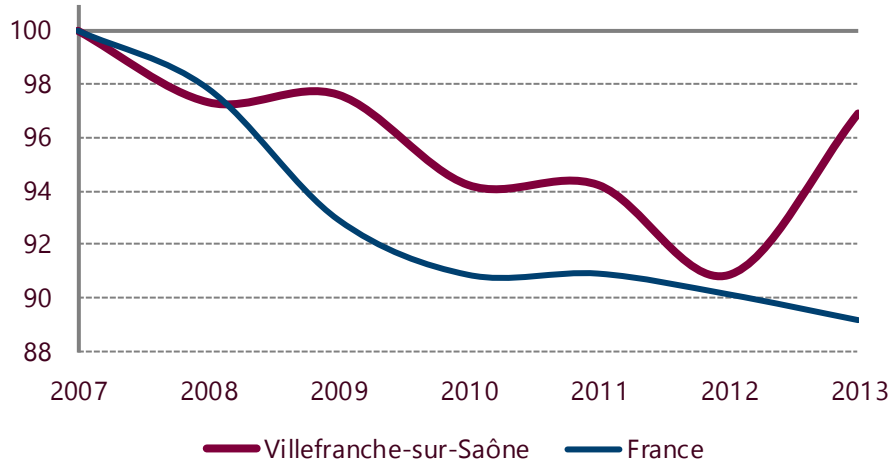

Evolution de l'emploi comparé à la région et au département

(Indice base 100 en 2007, source ACOSS)

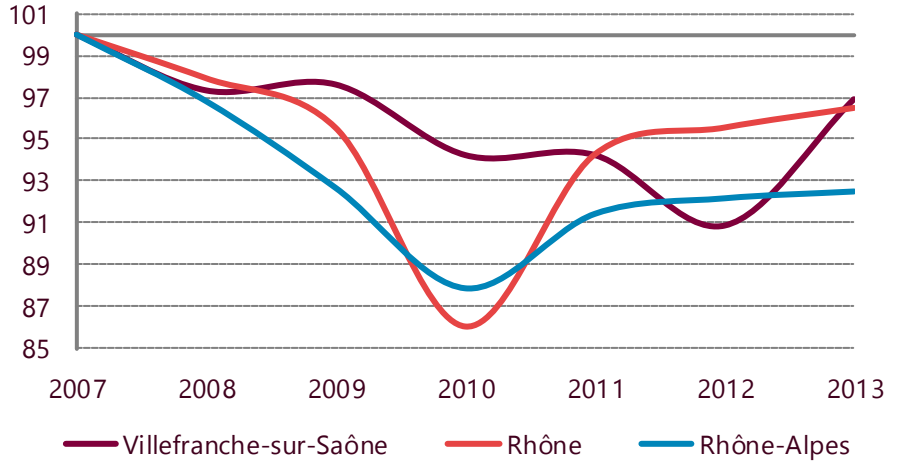

Annexes

Sources Acoss : note méthodologique

- Les sources que nous avons utilisées dans ce document proviennent de la base de données Séquoia de l'Acoss et des Urssaf, alimentée par les bordereaux récapitulatifs de cotisations (BRC). Les BRC sont remplis par les établissements **employeurs du régime général** exerçant leur activité en France (métropole et Dom) qui déclarent aux Urssaf leurs cotisations sociales, les différentes assiettes salariales (plafonnée, déplafonnée, CSG) donnant lieu à cotisations ou à allégements, ainsi que leurs effectifs salariés.

  Cette base recensent les établissements employeurs (*) du **secteur privé** et l'effectif salarié associé au 31/12. Elles sont ici déclinées par secteur géographique et code APE de l'établissement selon la nomenclature d'activité NAF 2008 détaillée (732 modalités). Cette nomenclature (articulée sur la nomenclature européenne NACE et la nomenclature internationale) est entrée en vigueur le 1er janvier 2008. Elle a été rétropolée sur l'ensemble des établissements de la base Sequoia depuis janvier 1997.

  (*) seuls les établissements ayant au moins un salarié au 31/12 sont ici dénombrés.

- Le champ couvre l'ensemble des cotisants du secteur concurrentiel qui comprend tous les secteurs d'activité économique **sauf les administrations publiques, l'éducation non marchande (établissements d'enseignement relevant de l'Etat ou des collectivités locales), la santé non marchande et l'emploi par les ménages de salariés à domicile**. Il est très proche de ceux de l'Unedic (hors grandes entreprises nationales) et de l'Insee (qui inclut l'emploi à domicile). Pour le secteur de l'agriculture, la branche du recouvrement n'a qu'une couverture marginale par rapport à la Mutualité Sociale Agricole (MSA). Cette dernière est présente également dans le domaine des industries agroalimentaires (IAA), du commerce de gros et des services financiers, pour lesquels la couverture des Urssaf n'est donc pas totale.

Nomenclature : note méthodologique

- La nomenclature agrégée - NA, 2008 se substitue à la nomenclature économique de synthèse (NES). La NES associée à la NAF rév. 1 disparaît en tant que telle avec le passage à la NAF rév. 2. En effet cette nomenclature, strictement française, ne permettait pas de comparaisons internationales car elle ne s'emboîtait pas dans l'arborescence de la CITI et de la NACE.

  Disposer de niveaux de regroupements supplémentaires par rapport aux 2 niveaux "standard" (sections et divisions en, respectivement, 21 et 88 postes) communs à la nomenclature internationale d'activités CITI rév. 4, à la nomenclature européenne d'activités NACE rév. 2 et à la NAF rév. 2 est toutefois nécessaire pour répondre aux besoins de la production de données de synthèse pour l'analyse économique et la diffusion.

- 7 niveaux d'agrégation sont ainsi associés à la NAF rév. 2, dénommés "A xx" où xx représente le nombre de postes du niveau.

  A 10 : niveau international, regroupement de sections ;

  A 17 : sections, niveau standard de l'arborescence de la NAF rév. 2 ;

  A 38 : niveau international, intermédiaire entre sections et divisions ;

  A 88 : divisions, niveau standard de l'arborescence de la NAF rév. 2 ;

  A 129 : niveau français intermédiaire entre les niveaux divisions (A 88) et groupes. Ce niveau comporte une variante en 138 postes (A 138) destinée aux besoins de la comptabilité nationale.

- Pour cette étude nous utiliserons les niveaux A 17, A 38 et A 129 :

Communauté d'agglomération Villefranche-Beaujolais-Saône

- Dans le Rhône, l'arrêté préfectoral du **19 décembre 2011** relatif au schéma départemental de coopération intercommunale a décidé du regroupement des intercommunalités et communes suivantes :
  - La communauté d'agglomération de Villefranche-sur-Saône regroupant Arnas, Gleizé, Limas et Villefranche-sur-Saône.
  - La communauté de communes Beaujolais Nizerand Morgon regroupant Cogny, Denicé, Lacenas, Montmelas-Saint-Sorlin, Rivolet et Saint-Cyr-le-Chatoux.
  - La communauté de communes Beaujolais Vauxonne regroupant Blacé, Le Perréon, Saint-Étienne-des-Oullières, Saint-Georges-de-Reneins, Saint-Julien, Salles-Arbuissonnas-en-Beaujolais et Vaux-en-Beaujolais.
  - Les communes de Jarnioux, Liergues et Ville-sur-Jarnioux dans le Rhône.
  - La commune de Jassans-Riottier dans l'Ain.

- Soit un **total de 21 communes pour une population de 78 450 habitants**

- Par l'arrêté préfectoral du 16 mai 2013, la fusion est entérinée et **prend effet le 1er janvier 2014**

Communauté d'agglomération Villefranche-Beaujolais-Saône

21 communes
Population : 76 593 hab
Densité : 274 h/km²
Superficie : 204,67 kms²

MERCI DE VOTRE ATTENTION

SECAFI Groupe ALPHA